

## Relazione tecnica – Modifiche al piano di classificazione acustica di Rignano sull'Arno, per l'approvazione in Consiglio comunale

Nel mese di novembre 2004, è stato consegnato a Rignano il progetto di classificazione acustica comunale predisposto da ARPAT (ns. prot. n. 10/14094C1, in data 8/11/04) per la sua adozione in Consiglio comunale, avvenuta in data 29/11/04 (Delibera di Consiglio n. 82).

In base all'iter di approvazione indicato all'art. 5 della LR n. 89/98, successivamente modificato dalla LR n. 67/04, la Giunta regionale, la Provincia di Firenze e chiunque altro ha potuto presentare le proprie osservazioni sul progetto adottato.

Terminata la suddetta fase di partecipazione alla formazione del piano, le sole osservazioni pervenute sono state quelle espresse con Delibera dalla Giunta regionale, che successivamente sono state trasmesse per conoscenza ad ARPAT dal Comune di Rignano (ns. prot. n. 10/3839RM, del 23/03/05) al fine di un loro recepimento negli elaborati definitivi da approvare. Si riporta testualmente di seguito il contenuto tecnico della Delibera regionale:

1. Il Comune deve dare atto, nella deliberazione di approvazione definitiva del piano, di aver acquisito il parere della USL competente per il territorio, come richiesto dall'art. 5, comma 9, della LR n. 89/98.
2. Il Comune deve dare atto, nella deliberazione di approvazione definitiva del piano, di aver provveduto ad informare i comuni confinanti dell'avvio del procedimento inerente la formazione del piano comunale di classificazione acustica.
3. I confini delle classi non devono in alcun caso dividere gli edifici; in caso contrario nella relazione va evidenziato a quale delle classi coinvolte l'intero edificio appartiene.
4. Il Comune deve verificare la compatibilità della classe III assegnata, con l'utilizzo della zona ex Montecchi.
5. Va inserita opportuna fascia di IV classe nel tratto della SP n. 1, Aretina per San Donato, per coerenza con la classificazione fin lì assegnata dal Comune a tutto il tratto della strada e con la classificazione del confinante Comune di Bagno a Ripoli.

Relativamente al primo punto, acquisita da Rignano la nota della ASL, successivamente trasmessa ad ARPAT per un supporto tecnico (ns. prot. n. 10/16378RM, del 22/12/04) si ricorda che questa struttura ha già fornito al Comune le proprie precisazioni a fronte della richiesta di chiarimenti formulata dalla ASL (ns. prot. n. 10/1936RM, del 14/02/05 e n. 10/2528AF, del 25/02/05). Ai fini dell'approvazione del piano in oggetto, si rinvia pertanto a tali note espresse da ARPAT, con le quali sono state argomentate puntualmente le scelte operate, oggetto di osservazione, confermandone la piena validità.

Tralasciando il punto 2 di cui all'elenco precedente, a carattere meramente amministrativo e di competenza esclusiva dell'Amministrazione comunale, si passa a trattare i successivi punti 3, 4 e 5.

Come concordato con il Comune di Rignano, sono state recepite da ARPAT tutte le osservazioni formulate dalla Regione Toscana, apportando le necessarie modifiche alle tavole 1/A, 1/B e 2 che vengono allegate in versione aggiornata alla presente relazione, e che sostituiscono integralmente quelle precedenti.

Relativamente al punto 3, si segnala, riesaminato in dettaglio il progetto, che non è stata riscontrata alcuna situazione in cui gli edifici risultino tagliati dal confine fra due classi acustiche, salvo il caso del fabbricato ex Montecchi, in minima parte ricadente nella fascia di IV classe dell'autostrada e nella restante parte collocato in III classe. Tale unica situazione da sanare è stata tuttavia affrontata e risolta nell'ambito della successiva



osservazione avanzata dalla Regione Toscana (punto 4) tenuto conto della destinazione d'uso prevista per l'area in questione dallo strumento urbanistico in vigore; in particolare, la zona, attualmente dismessa, è individuata nella pianificazione territoriale come di tipo produttivo (D2).

A fronte di questa connotazione, per la quale sarebbe stato possibile adottare la classificazione acustica prevista per le aree prevalentemente industriali (V classe) è stato scelto di collocare l'intera zona in IV classe, e ciò in considerazione, da un lato dell'inserimento territoriale e dall'altro della volontà espressa dal Comune di non introdurre con il piano di classificazione acustica vincoli di tipo urbanistico eccessivamente restrittivi circa la tipologia di attività e insediamenti che in futuro potranno essere consentiti nell'area in oggetto.

Le figure che seguono illustrano in dettaglio le modifiche apportate al piano adottato, relativamente ai punti 4 e 5 di cui all'elenco precedente.

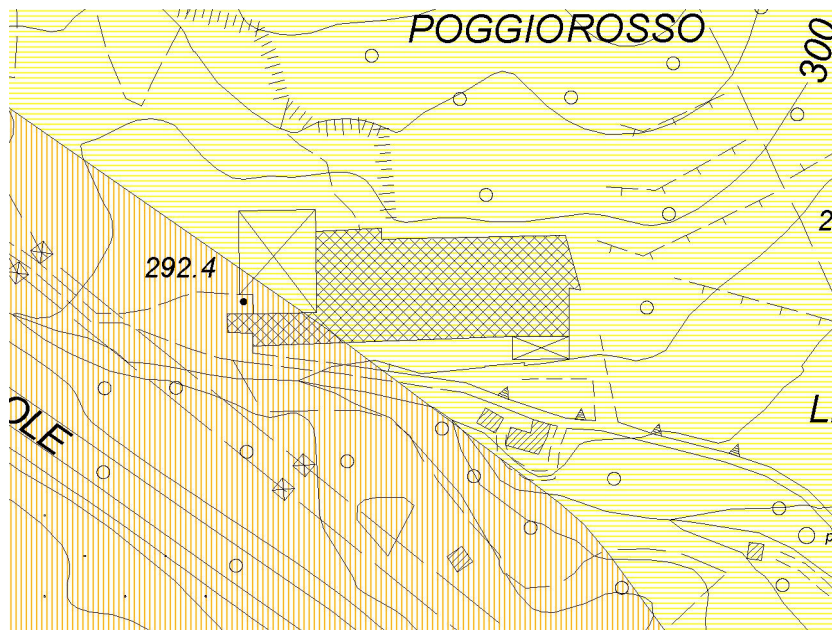


Figura 1: Area ex Montecchi, come individuata precedentemente alle osservazioni regionali.

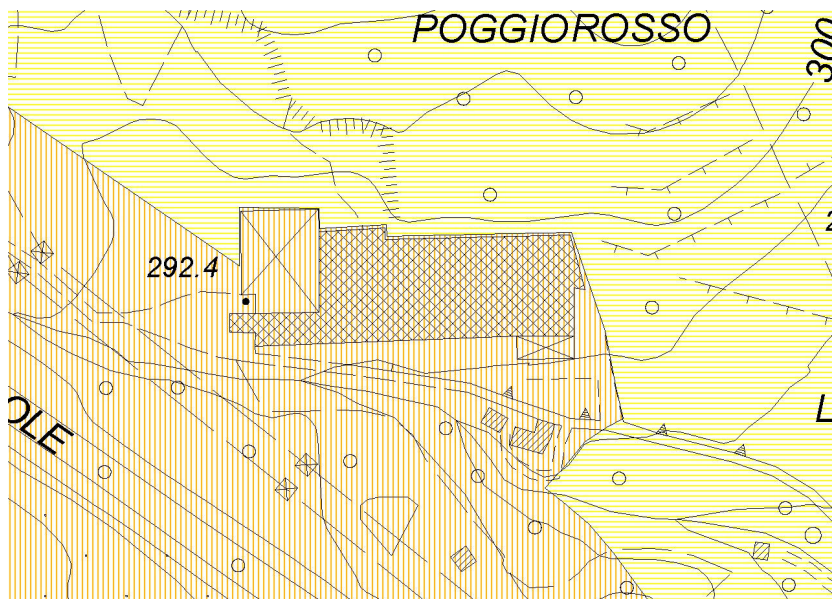


Figura 2: Nuova definizione dell'area di cui alla figura 1, successivamente alle osservazioni della Regione (punto 4).



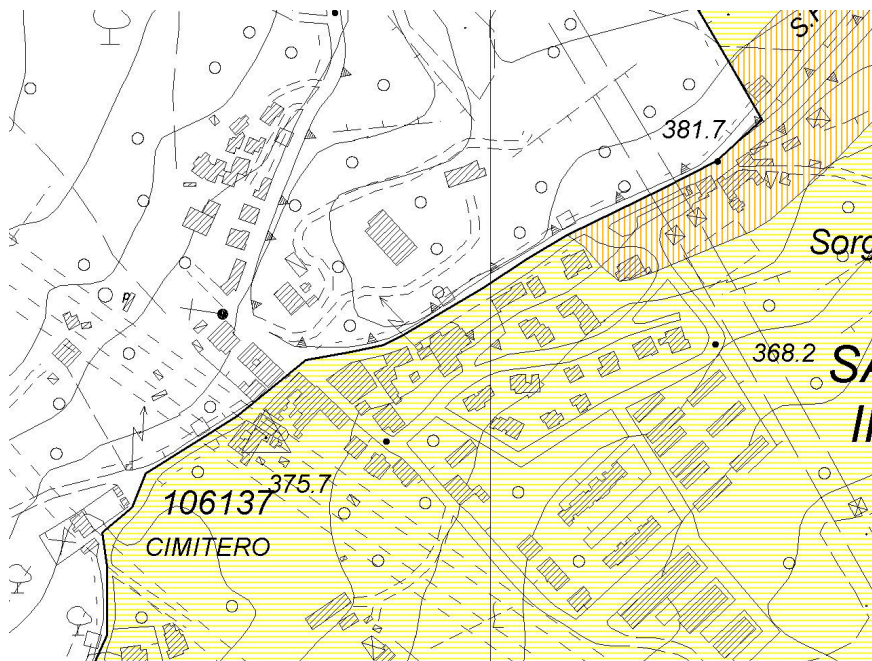


Figura 3: Classificazione adottata in precedenza, lungo la strada provinciale SP n. 1, Aretina per San Donato, nel tratto di attraversamento del centro abitato di San Donato.

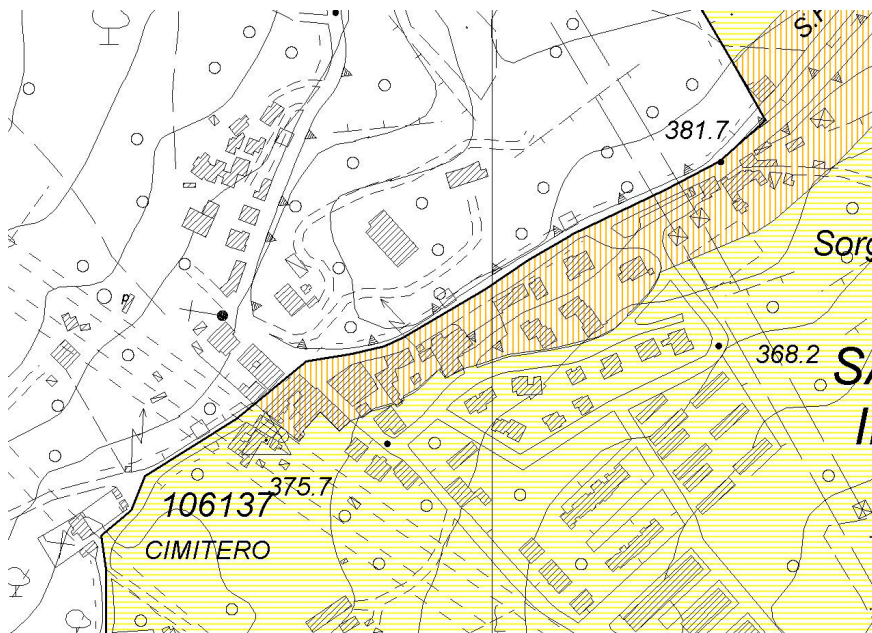


Figura 4: Modifiche apportate al piano di classificazione adottato, in località San Donato, secondo le indicazioni della Regione Toscana (punto 5).

La presente relazione tecnica integra quella consegnata in precedenza (D. Casini, L. Radicati, S.S. Bouhageb, "Piano di classificazione acustica – Comune di Rignano", ottobre 2004, ns. prot. n. 10/14094C1, in data 8/11/04) ai fini dell'approvazione del piano di classificazione acustica da parte del Consiglio comunale di Rignano sull'Arno.



Data 27 aprile 2005

Dott. David Casini  
(ARPAT - Referente tecnico)

Arch. Luca Radicati  
(Professionista consulente)

Ing. Sacha Slim Bouhageb  
(Professionista consulente)

Allegati:

- 1) Tavola 1/A: Planimetria nord, Scala 1:10.000;
- 2) Tavola 1/B: Planimetria sud, Scala 1:10.000;
- 3) Tavola 2: Particolari Rignano - Rosano, Scala 1:5.000;
- 4) CD – ROM contenente progetto ArcView, relazioni tecniche e tavole del piano.

*(nome file: relazione rignano\_approvazione)*

